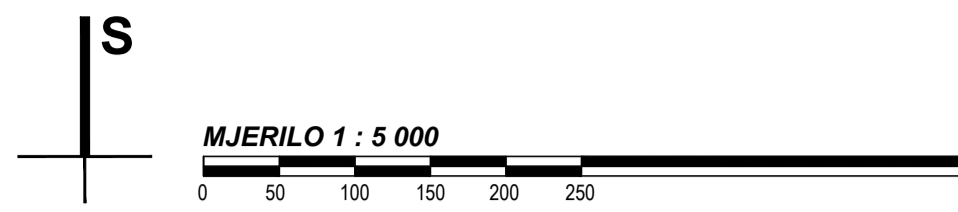
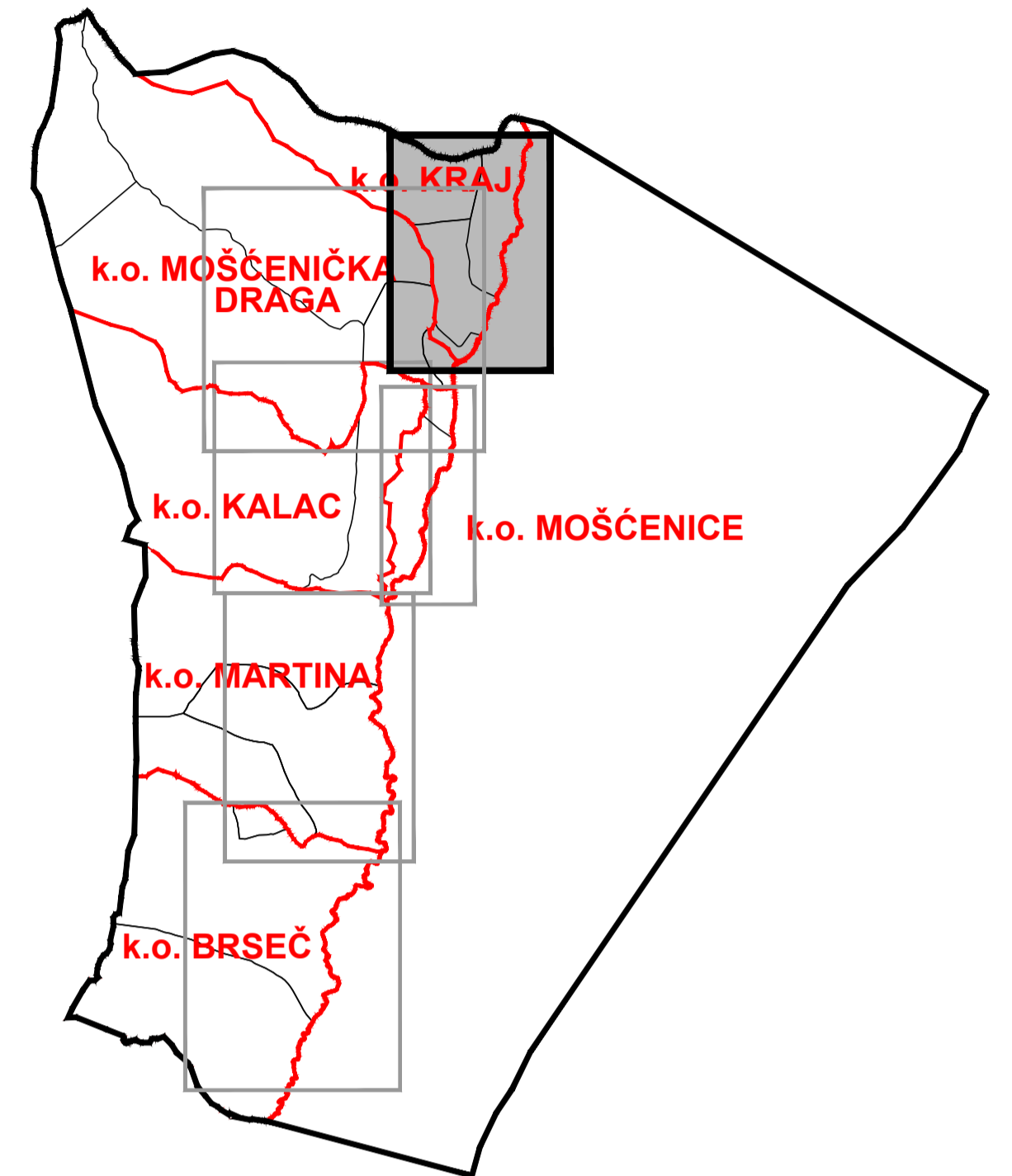


PRIMORSKO - GORANSKA ŽUPANIJA
OPĆINA MOŠČENIČKA DRAGA

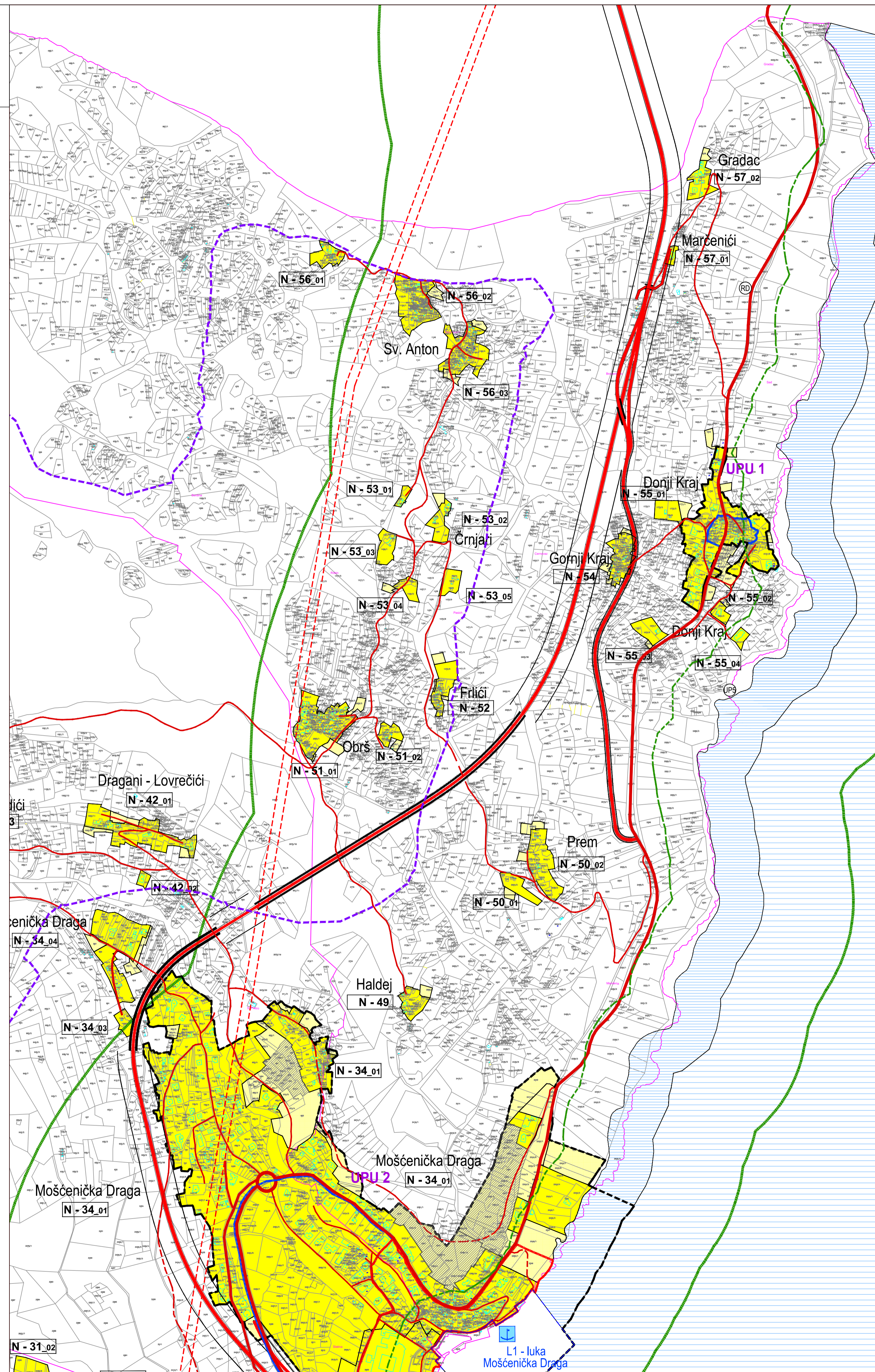


PODJELA NA KATASTARSKE OPĆINE



TUMAČ PLANSKOG ZNAKOVLJA

- GRANICE**
- PROSTOR OGRANIČENJA
 - POJAS 100 m OD OBALNE CRTE
- POVRŠINE ZA RAZVOJ I UREĐENJE NASELJA**
- IZGRAĐENI DIO GRAĐEVINSKOG PODRUČJA
 - NEIZGRAĐENI DIO GRAĐEVINSKOG PODRUČJA
 - NEIZGRAĐENI NEUREĐENI DIO GRAĐEVINSKOG PODRUČJA
 - PRIPADAJUĆI AKVATORIJU PLAŽE UP1 Mošćenička Draga
 - OZNAKA GRAĐEVINSKOG PODRUČJA N - 14_01
- POVRŠINE ZA RAZVOJ I UREĐENJE IZVAN NASELJA**
- OSTALE MORSKE POVRŠINE
 - OBALNO MORE NAMIJENJENO KUPANJU I REKREACIJI
 - UREĐENA PLAŽA UP5 Lučica
 - RECIKLAŽNO DVORIŠTE
- PROMET**
- CESTOVNI PROMET**
- OSTALE DRŽAVNE CESTE /PLANIRANE/
 - TUNEL /PLANIRANI/
 - VJADUKT /PLANIRANI/
 - NADVOŽNJAK
 - OSTALE DRŽAVNE CESTE
 - ŽUPANIJSKA CESTA
 - LOKALNA CESTA
 - NERAZVRSTANE CESTE
 - NERAZVRSTANE CESTE/PLANIRANE
- POMORSKI PROMET**
- MORSKA LUKA OTVORENA ZA JAVNI PROMET ŽUPANIJSKOG ZNAČAJA L1 - LUKA MOŠČENIČKA DRAGA
- ENERGETSKI SUSTAV**
- KORIDOR 110 kV DALEKOVODA/POSTOJEĆI
- PODRUČJA POSEBNIH UVJETA KORIŠTENJA**
- ZASTIČENA KULTURNO-POVJESNA (URBANISTIČKA) CJELINA NASELJA MOŠČENIČKA DRAGA
- SUSTAV ZAŠTITE "A" (Potpuna zaštita povijesnih struktura)
 - SUSTAV ZAŠTITE "B" (Djelomična zaštita povijesnih struktura)
 - KULTURNI KRAJOLIK (Trebisća-Potok-Sveti Anton)
- PODRUČJA I DIJELOVI PRIMJENE PLANSKIH MJERA ZAŠTITE**
- OBUHVAAT OBVEZNE IZRADE URBANISTIČKOG PLANA UREĐENJA UPU Donji Kraj (UPU 1)
 - UPU Mošćenička Draga (UPU 2)



Županija	PRIMORSKO-GORANSKA
Općina	MOŠČENIČKA DRAGA
Naziv prostornog plana:	II. IZMJENE I DOPUNE PROSTORNOG PLANA UREĐENJA OPĆINE MOŠČENIČKA DRAGA
Naziv kartografskog prikaza:	4. GRAĐEVINSKA PODRUČJA NASELJA K.O KRAJ
Broj kartografskog prikaza:	4.C.
Mjerilo kartografskog prikaza:	1:5 000
Odluka o izradi prostornog plana (Sl. novine Općine Mošćenička Draga br. 02/2019 od 30. siječnja 2019.)	Odluka predstavničkog tijela o donošenju plana (Sl. novine Općine Mošćenička Draga br. 09/2019 od 06. kolovoza 2019.)
Javna rasprava (datum objave): Novi List od 03. travnja 2019.	Javni uvid održan od: 12. travnja 2019. do: 13. svibnja 2019.
Pečat upravnog tijela odgovornog za provođenje javne rasprave:	Odgovorna osoba za provođenje javne rasprave: Pročelnica Jedinstvenog upravnog odjela SANJA FILČIĆ, dipl.iur. (ime, prezime i potpis)
Suglasnost na plan prema članku 108. Zakona o prostornom uređenju ("Narodne novine" br. 153/13, 65/17, 114/18, 39/19) KLASA: 350-02/19-11/30 UR.BROJ: 531-06-1-2-19-6 datum: 22. srpnja 2019.	
Pravna osoba koja je izradila plan:	PLAN 21
Pečat pravne osobe koja je izradila plan:	Odgovorna osoba: BOJAN BILIĆ, dipl.ing.arh. (ime, prezime i potpis)
Odgovorni voditelj izrade prostornog plana: BOJAN BILIĆ, dipl.ing.arh. - ovlašten arhitekt - urbanist	
Stručni tim u izradi plana:	Suradnici:
1. BOJAN BILIĆ, dipl.ing.arh.	1. DALIBOR ČIKOVIĆ, mag.ing.aedif.
2. ANA ĐURĐEK KUGA, dipl.ing.arh.	2. LOVRO MATKOVIĆ, dipl.ing.et.
3. ANJA MAGLIĆ, mag.ing.aedif.	3. ANITA PRELEK, dipl.iur.
4. ANI PIJEVAC, mag.ing.arch.	4. SANJA ZLOH, dipl.oec.
5. JANA VEHOVEC, mag.ing.aedif.	5. BIA GEC, mag.ing.prosp.arch.
Pečat predstavničkog tijela:	Predsjednik Općinskog Vijeća: KRISTIJAN DRAŽUL (ime, prezime i potpis)
Istovjetnost ovog prostornog plana s izvornikom ovjerava:	Pečat nadležnog upravnog tijela: (ime, prezime i potpis)